

Informe Anual de Usos y Perfil de Visitantes del Camino Natural Vía Verde de la Sierra 2025

Análisis de datos de ecocontadores, Patrulla Verde y Centros de Interpretación
Fundación Vía Verde de la Sierra



1. Introducción

La Fundación Vía Verde de la Sierra se constituye a comienzos del año 2000 como entidad gestora de la antigua traza ferroviaria Jerez-Almargen, hoy día acondicionada y puesta en uso como Vía Verde, formando también parte del programa de Caminos Naturales de España. Forman parte del Patronato de la Fundación las Diputaciones de Cádiz y Sevilla y los Ayuntamientos de Coripe, Montellano, Olvera, Pruna y Puerto Serrano. Su misión principal se centra en la conservación, el mantenimiento y la adecuada gestión del uso público y de los equipamientos vinculados a la Vía Verde de la Sierra, en coherencia con los fines esenciales del Programa Tejido Verde.

El presente informe anual tiene por objeto ordenar, analizar e interpretar los datos de uso y el perfil de los visitantes de la Vía Verde de la Sierra correspondientes al periodo comprendido entre **enero y diciembre de 2025**. Para su elaboración se han integrado los registros procedentes de los cuatro ecocontadores instalados a lo largo de los más de **36 kilómetros** del trazado, junto con los informes semanales de la Patrulla Verde y la información obtenida de los registros mensuales de los Centros de Interpretación.

A partir de estos datos se analiza el comportamiento de senderistas y ciclistas que han visitado la vía durante 2025, con el fin de identificar pautas de uso, distribución espacial y temporal de la demanda y otros aspectos de interés para la planificación de actuaciones sobre infraestructuras, servicios y gestión del entorno.

Estructura del informe

1

Introducción

2

Metodología

3

Datos de Ecocontadores

4

Datos de la Patrulla Verde

5

Datos de los Centros de Interpretación

6

Conclusiones y Análisis

2. Metodología

La elaboración del informe se basa en la integración de **tres fuentes complementarias de información**, cada una con una función específica dentro del análisis de los usos y del perfil de visitantes durante 2025.

ECOCONTADORES AUTOMÁTICOS

Cuatro dispositivos ubicados en puntos estratégicos del recorrido que registran el paso de personas y diferencian entre desplazamientos a pie y en bicicleta. Su localización estable facilita la comparación con anualidades anteriores.

PATRULLA VERDE

Servicio de observación directa y entrevistas breves a pie de vía durante fines de semana y festivos. Aporta datos cualitativos sobre procedencia, forma de desplazamiento, frecuencia de visita y canales de conocimiento.

CENTROS DE INTERPRETACIÓN

Registros mensuales del Centro de Interpretación de Olvera y del Observatorio Ornitológico de Zaframagón, con variables de perfil como procedencia, sexo, edad y método de desplazamiento.



La medición de usos de la Vía Verde de la Sierra se apoya en 4 ecocontadores distribuidos a lo largo del itinerario, frente a un total de 8 accesos identificados. Esta circunstancia implica que no todos los puntos de entrada al recorrido quedan cubiertos por el sistema de conteo. Además, los ecocontadores contabilizan pasos y no personas usuarias únicas, por lo que un mismo visitante puede quedar registrado más de una vez en trayectos de ida y vuelta o al atravesar varios puntos de control. En consecuencia, los resultados deben interpretarse como una estimación robusta de los usos de la Vía Verde, pero no como un recuento exhaustivo del total de personas usuarias.

Los ecocontadores se sitúan en los siguientes puntos kilométricos del trazado:

Ecocontador	Punto kilométrico	Ubicación
Puerto Serrano	Km 0,5	Inicio del trazado
Viaducto de Coripe	Km 14,5	Tramo central I
Túnel de Coripe	Km 15	Tramo central II
Olvera	Km 36	Final del trazado

3. Datos de uso registrados por los ecocontadores

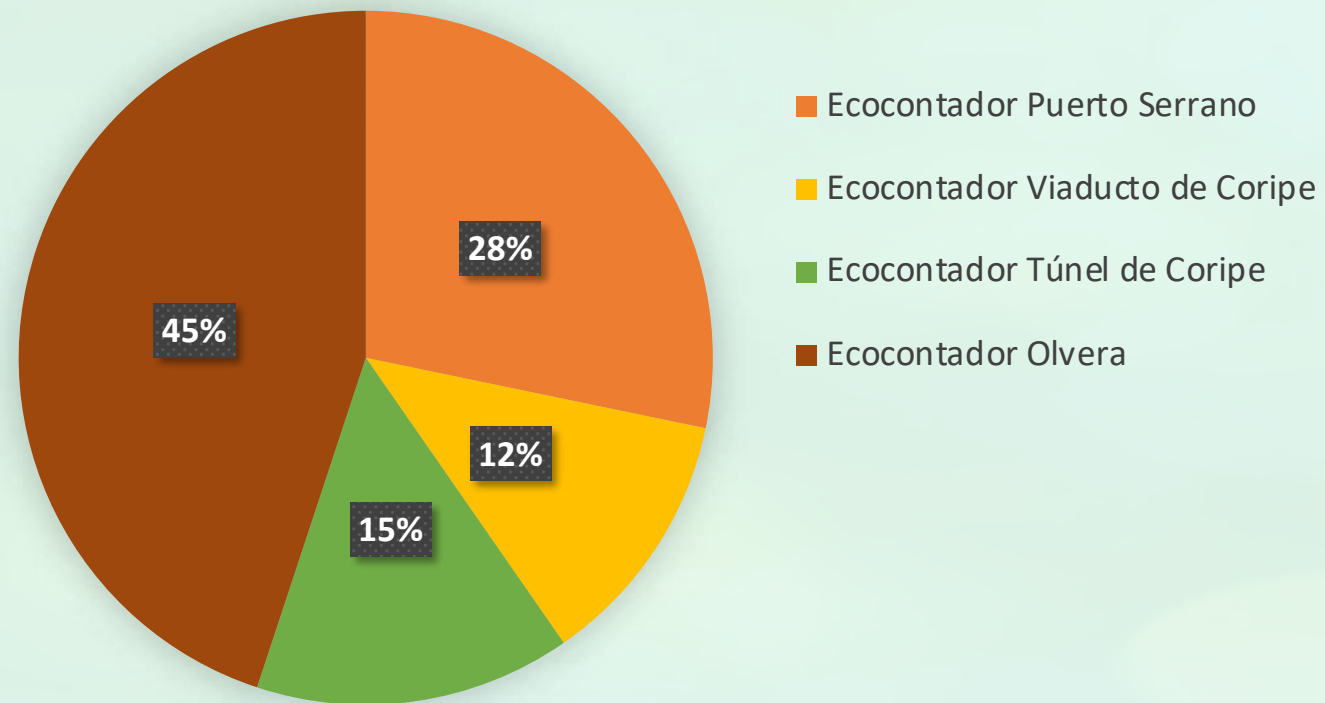
Volumen anual registrado por los cuatro ecocontadores a lo largo del trazado



DATOS DE USO SENDERISTA

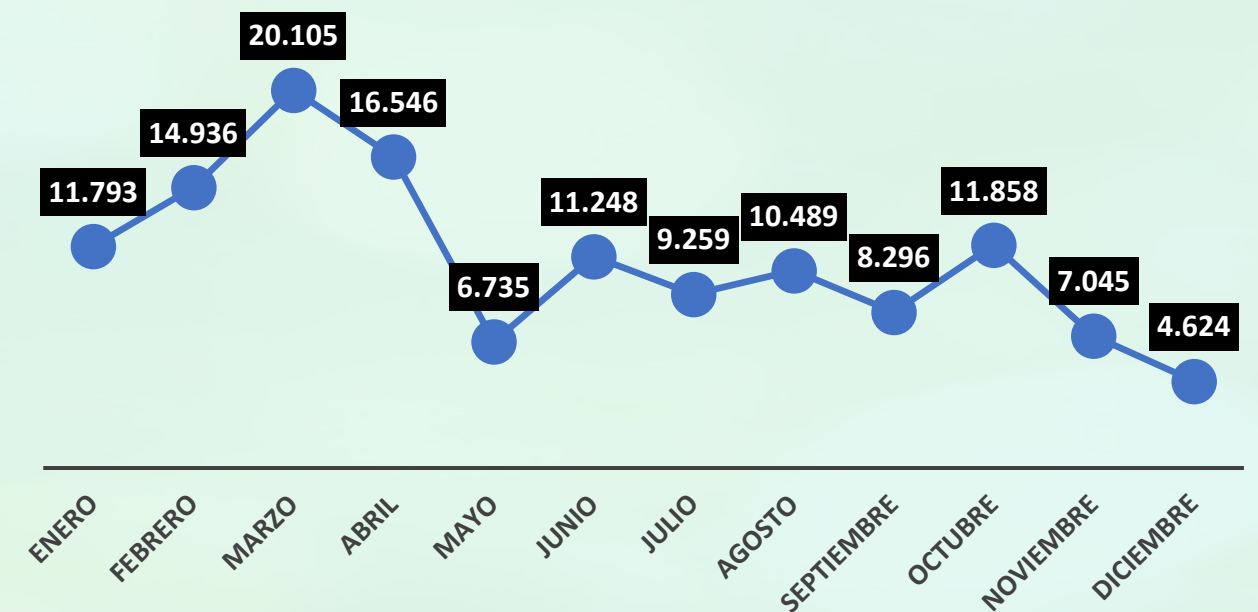
132.934

DISTRIBUCIÓN SENDERISTA POR ECOCONTADOR



Mayor intensidad del tránsito peatonal en los principales **puntos de acceso del itinerario y extremos** de la Vía Verde de la Sierra, especialmente en **Olvera**

EVOLUCIÓN MENSUAL SENDERISTAS



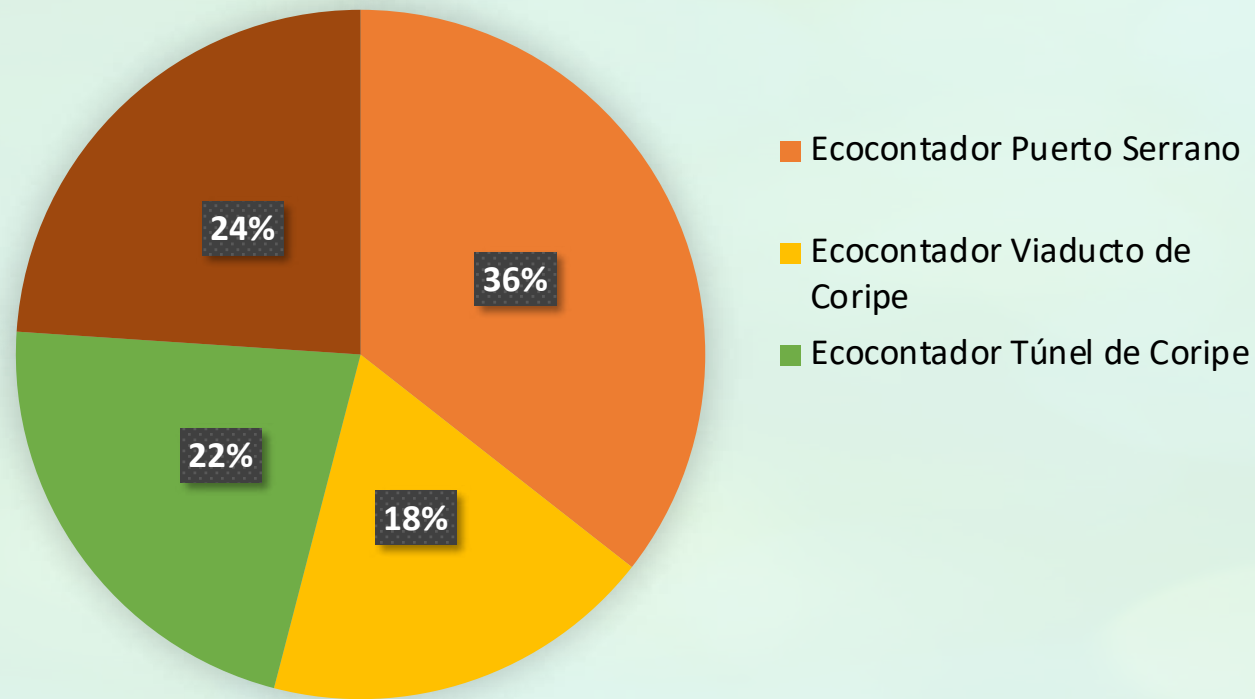
Uso senderista con marcada estacionalidad:

- Máximos en **marzo-abril**, coincidiendo con actividades organizadas y excursiones privadas.
- Descenso en **mayo**, niveles intermedios en **verano** por el calor, **repunte en octubre** y nueva caída hasta el **mínimo anual en diciembre** por la inestabilidad meteorológica.

DATOS DE USO CICLISTA

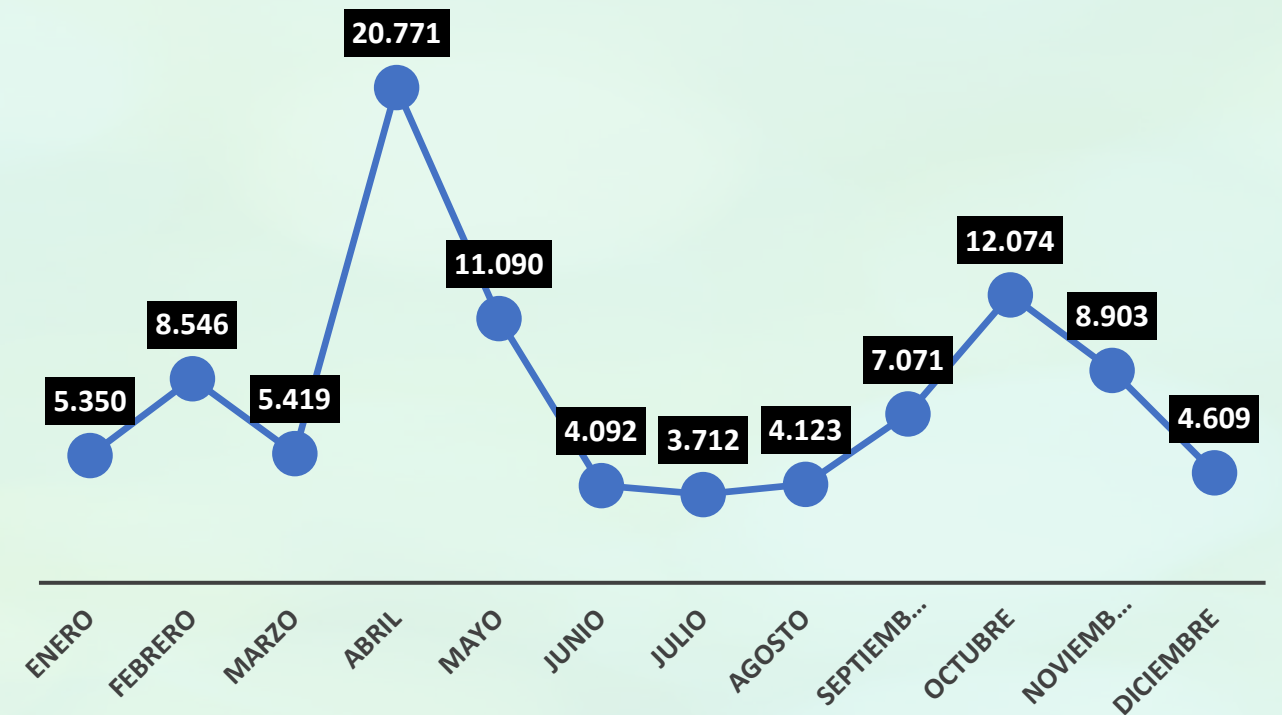
95.760

DISTRIBUCIÓN CICLISTA POR ECOCONTADOR



Uso ciclista concentrado en Puerto Serrano y Coripe, favorecido por su papel como puntos de inicio y paso del recorrido, así como por la oferta de alquiler y la variedad de modalidades ciclistas disponibles.

EVOLUCIÓN MENSUAL CICLISTAS



Distribución estacional muy acusada del uso ciclista:

- Pico máximo en los meses de climatología mas favorable, **abril** y segundo repunte en **octubre**.
- **Descenso acusado en verano** por calor y periodo vacacional.
- Nueva caída al final del año.

4. Datos de visitantes recogidos por la Patrulla Verde

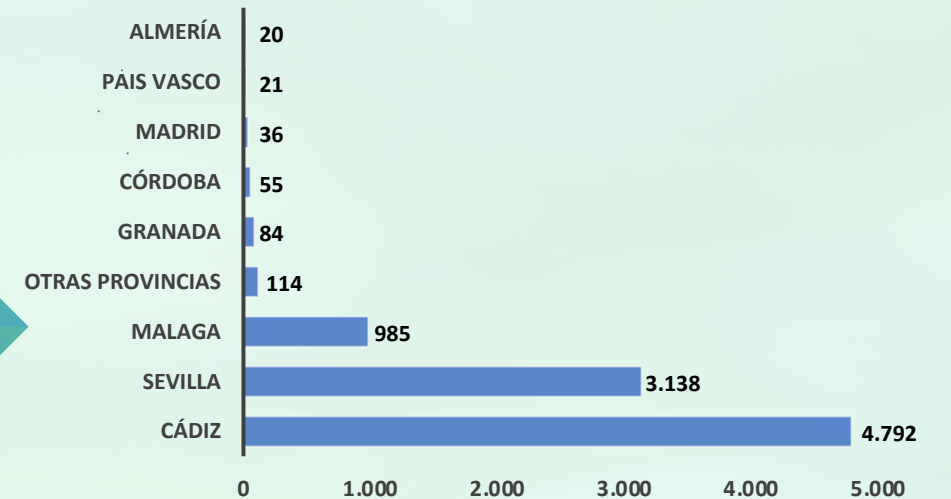
En 2025, la Patrulla Verde realizó entrevistas a **9.941 personas usuarias**, volumen que equivale aproximadamente al **4,35%** del total de usos registrados por los ecocontadores. El servicio solo opera durante fines de semana y festivos con presencia en Puerto Serrano, Coripe y Olvera.

PROCEDENCIA DE LOS VISITANTES

NACIONAL
9.245 usuarios

7%

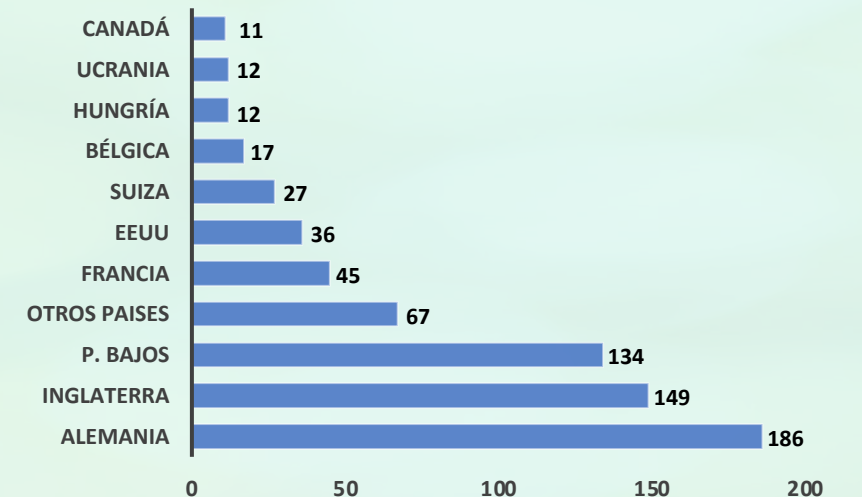
- Predominio claro del mercado andaluz de proximidad
- Cádiz y Sevilla concentran la mayor parte de los visitantes nacionales.
- Málaga aparece como tercer mercado emisor, ya a cierta distancia.



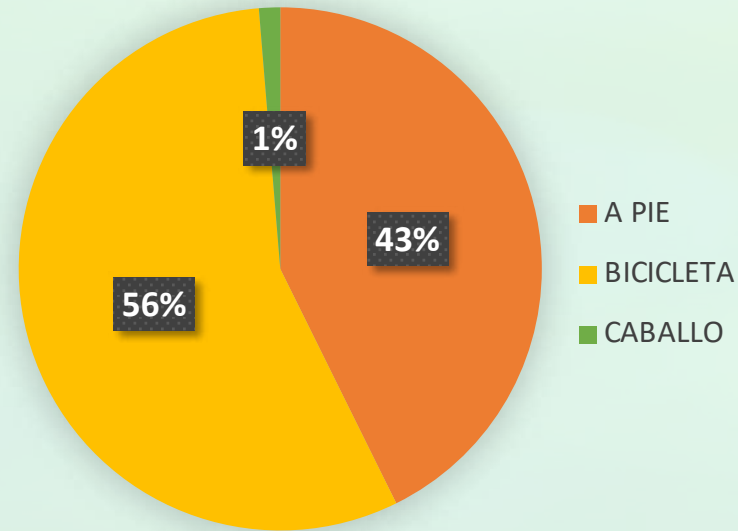
INTERNACIONAL
696 usuarios

93%

- Alemania, Inglaterra y Países Bajos lideran la demanda internacional.
- Predominio claro de los mercados europeos, especialmente del centro y norte de Europa.
- Se han recibido visitantes procedentes de hasta **23 países**, lo que refuerza la proyección exterior de la Vía Verde de la Sierra.

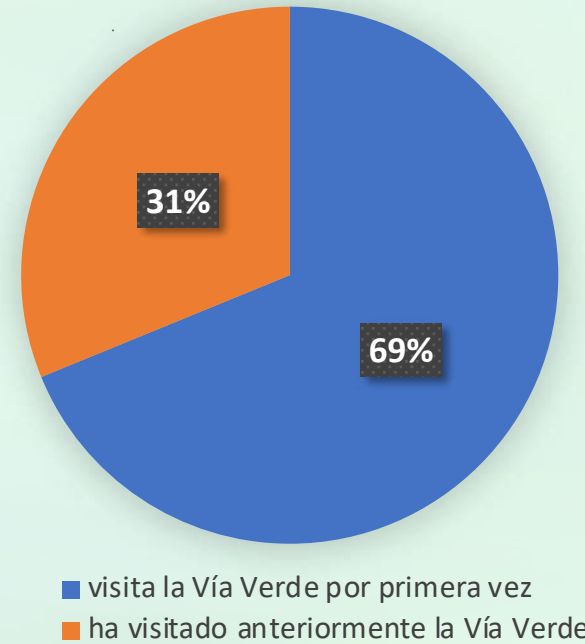


Forma de desplazamiento por la Vía Verde



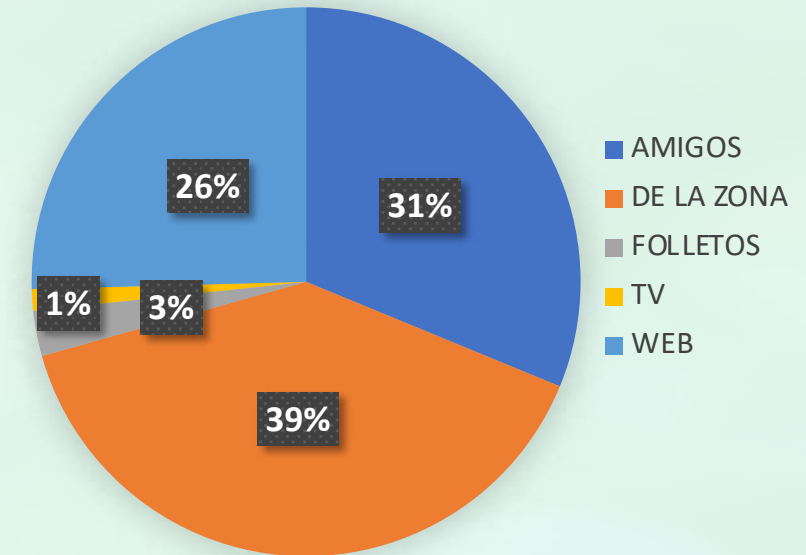
- Destaca la bicicleta como principal modo de uso entre los entrevistados.
- 56 % ciclistas frente al 43 % de senderistas.
- Predominio vinculado al uso deportivo de fin de semana y a la oferta de alquiler de bicicletas.

Frecuencia de visita a la Vía Verde



- Alta capacidad de atracción de nuevos usuarios. El 68,8 % de las visitas corresponde a personas que acuden por primera vez.
- La Vía Verde de la Sierra combina captación de nuevos visitantes con fidelización de parte de su público.

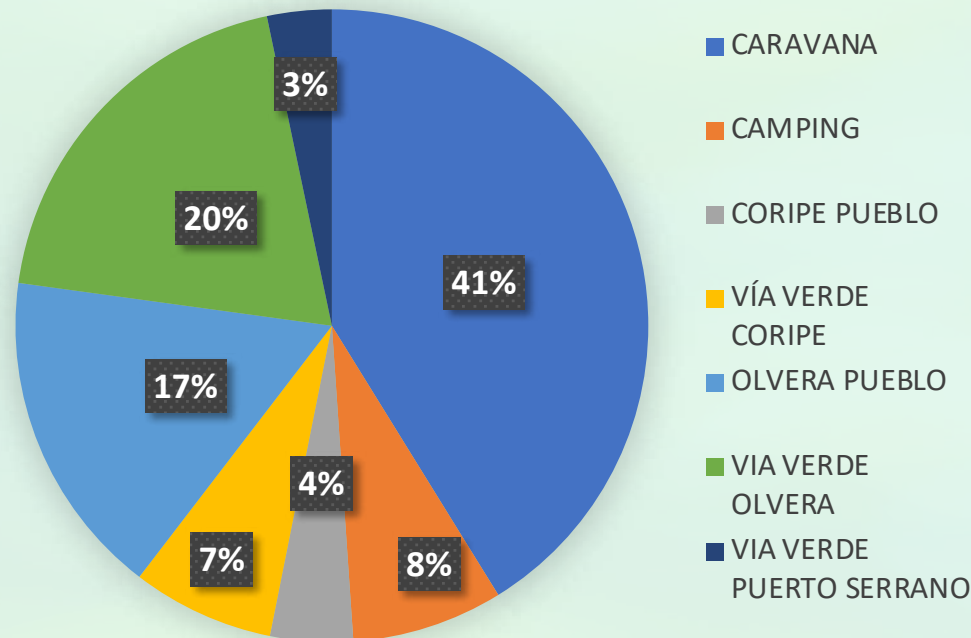
Canal de conocimiento de la Vía Verde



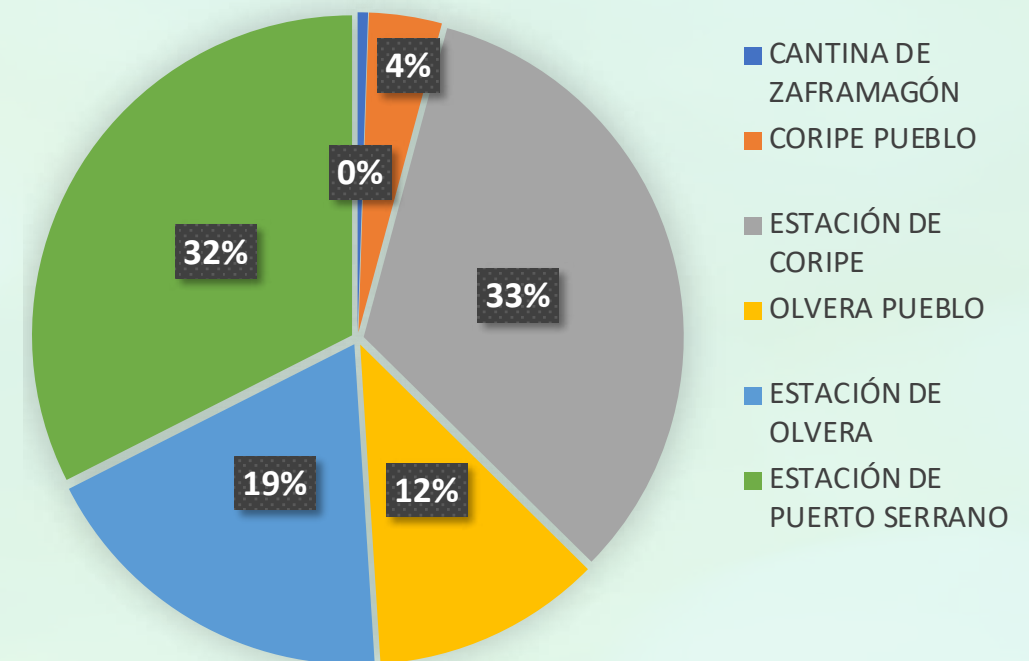
- La Vía Verde se conoce sobre todo por cercanía, recomendación e internet.
- 39,4 % de los usuarios la conoce por ser de la zona.
- El boca a boca (31,2 %) y la web (25,4 %) superan ampliamente a los medios promocionales tradicionales

Alojamiento y restauración: impacto económico en el entorno

Lugares de alojamiento
(visitantes que pernoctan)



Lugares donde comen los visitantes



- El **caravanismo** (41%) es la modalidad de alojamiento predominante.
- **Olvera** destaca como principal foco de estancia en alojamiento reglado.
- La Vía Verde genera impacto en la oferta local de alojamiento, aunque predominan las visitas sin pernoctación.

- La **restauración se concentra en las estaciones y principales accesos.**
- Muchos usuarios **no consumen en bares o restaurantes** por tratarse de caravaneros, deportistas, residentes o visitantes que llevan su propia comida.
- Entre quienes sí comen en el entorno, destacan la **Estación de Corripe (33 %)** y la **Estación de Puerto Serrano (32 %).**
- El consumo se vincula sobre todo a paradas funcionales integradas en el propio recorrido.

5. Datos de visitantes recogidos en los Centros de Interpretación



Centro de Interpretación y Observatorio Ornitológico de Zaframagón

El Centro de Interpretación y Observatorio Ornitológico de Zaframagón se sitúa entre las provincias de Sevilla y Cádiz, a 6 km de la Estación de Coripe y a 15,5 km de la Estación de Olvera. Vinculado a la **Reserva Natural del Peñón de Zaframagón**, constituye el punto de mayor atracción turística del Camino Natural Vía Verde de la Sierra por su valor paisajístico, interpretativo y faunístico, especialmente en relación con la observación del **buitre leonado**.

SISTEMA DE MONITORIZACIÓN

Cámara digital de alta sensibilidad con rotación 360°, zoom motorizado de 300 mm, visión nocturna por infrarrojos y hasta 99 posiciones programables, conectada mediante fibra óptica.

ESPACIO EXPOSITIVO

- Paneles interpretativos sobre la Reserva Natural Peñón de Zaframagón y el buitre leonado.
- Cinco esculturas temáticas de buitres vinculadas a la sensibilización frente al cambio climático.

SERVICIOS AL VISITANTE

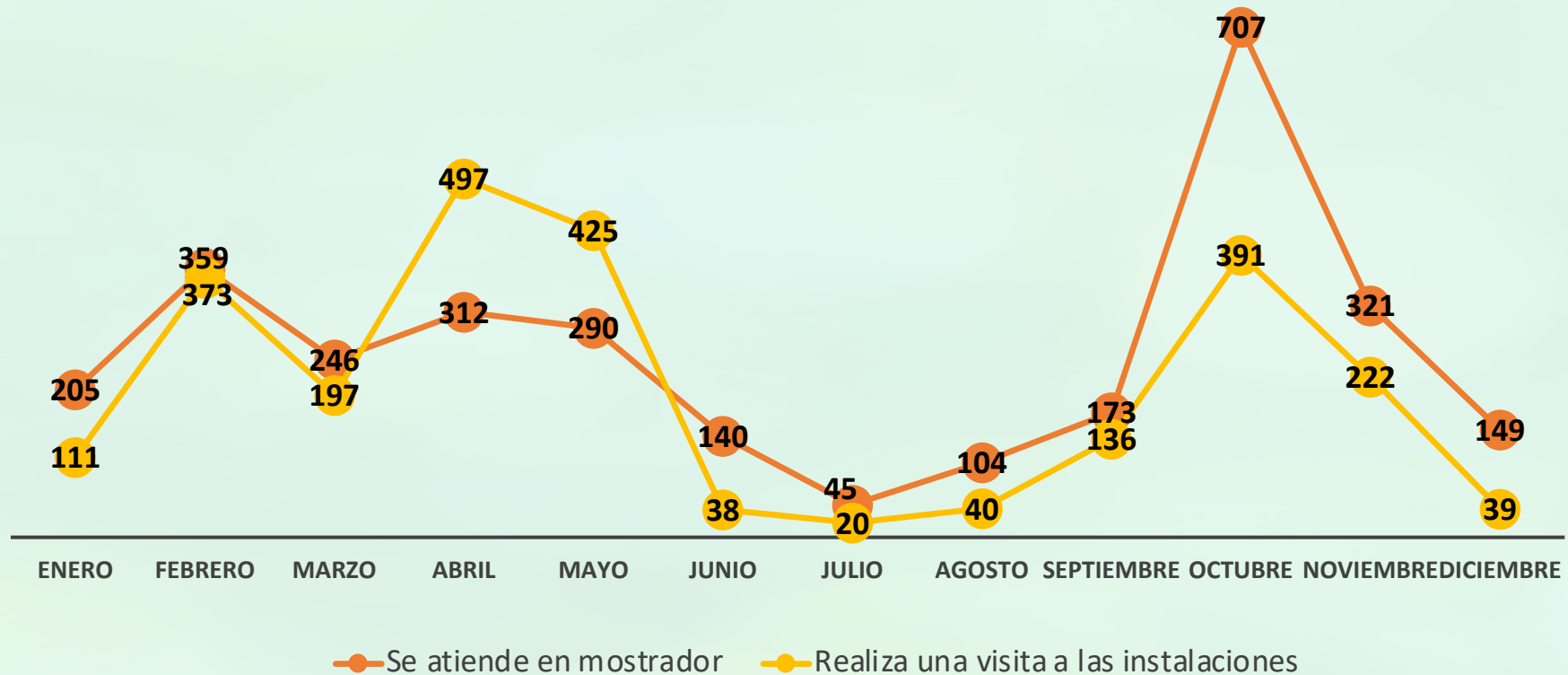
Tienda de recuerdos, información ambiental, asistencia básica, baños públicos y acceso a red wifi gratuita (en zona sin cobertura móvil).

Actividad anual del centro:

5.540 usuarios totales

Actividad significativa dentro del conjunto de equipamientos asociados al Camino Natural Vía Verde de la Sierra y que permite analizar tanto el volumen de atención prestada como la tipología de uso del centro.

DISTRIBUCIÓN MENSUAL DE VISITAS AL CENTRO DE INTERPRETACIÓN Y OBSERVATORIO ORNITOLÓGICO DE ZAFRAMAGÓN



Este Centro combina función informativa e interpretativa:

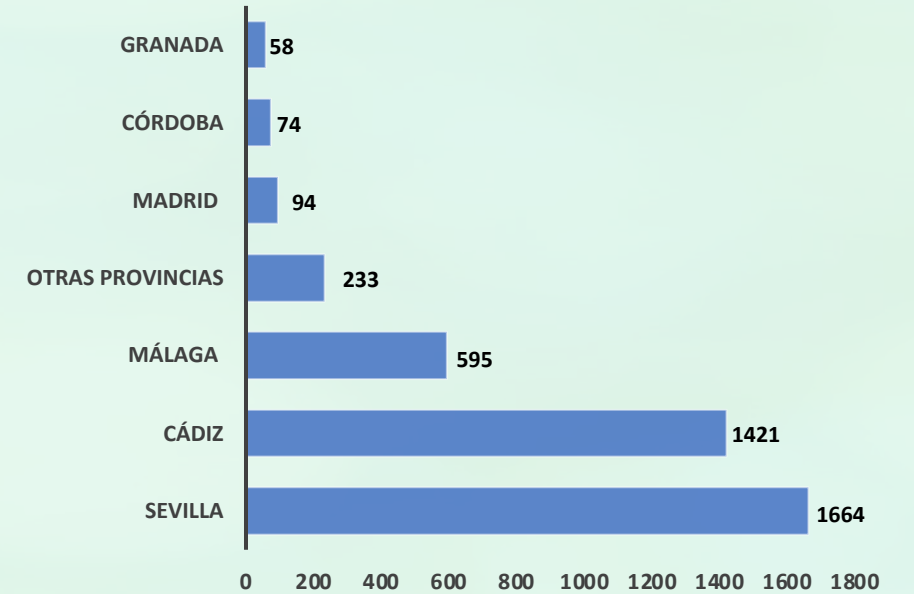
- **55,3 %** atención en mostrador y **44,7 %** visitas a instalaciones.
- Máximos de actividad en **primavera** y **octubre**; mínimos en **verano** por el calor.
- En los meses de mayor atractivo ornitológico y de visitas organizadas, **gana peso la visita interpretativa.**

PROCEDENCIA DE LOS VISITANTES

NACIONAL
4.139 usuarios

75%

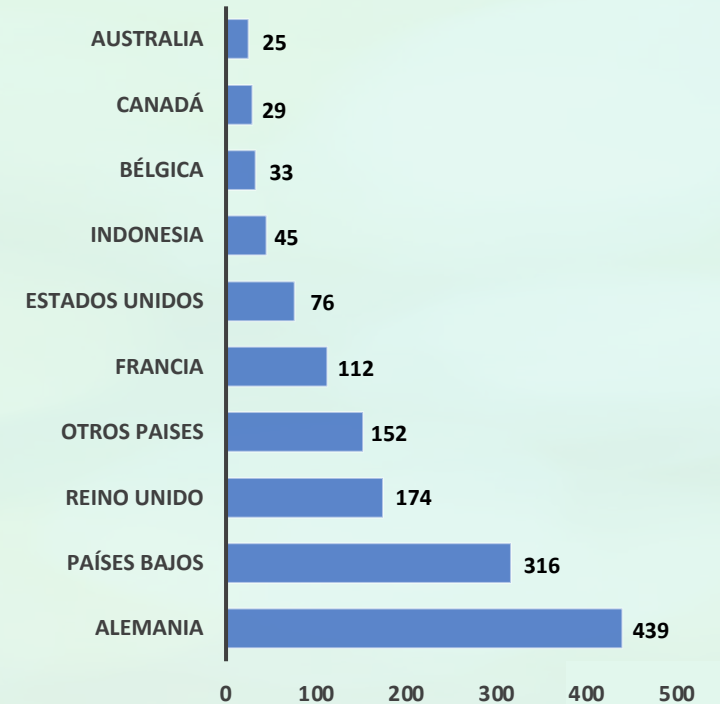
- Este Centro atrae principalmente **demanda andaluza de proximidad.**
- **Sevilla** y **Cádiz** concentran la mayor parte de los visitantes nacionales.
- **Málaga** aparece como tercer mercado emisor, a notable distancia.



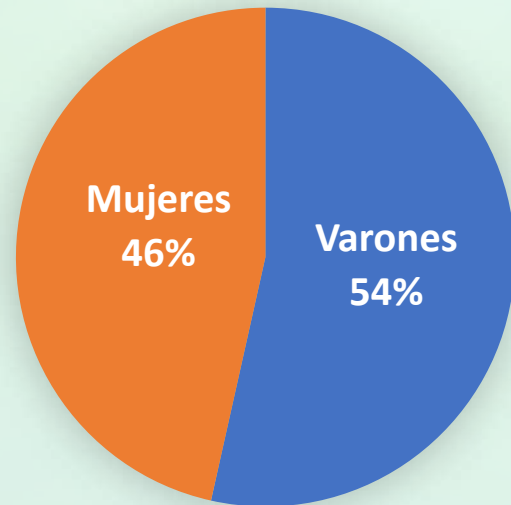
INTERNACIONAL
1.401 usuarios

25%

- **Alemania** y **Países Bajos** lideran la **demanda internacional** de este Centro.
- Fuerte peso de los **mercados europeos**, con especial presencia de **Reino Unido** y **Francia**.
- Notable **proyección exterior** dentro de la Vía Verde de la Sierra, con visitas internacionales procedentes de **hasta 20 países diferentes** a lo largo del año.



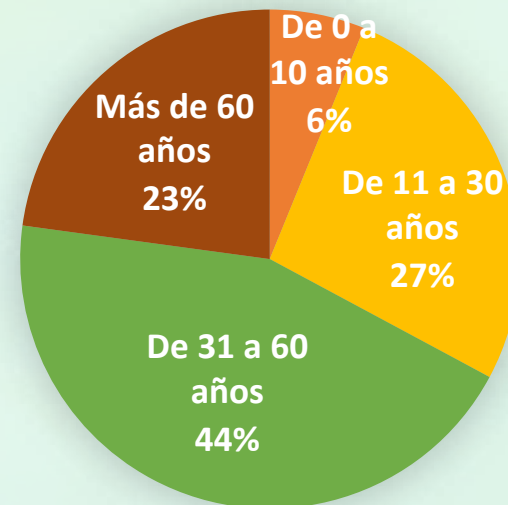
Distribución por sexo



■ Varones ■ Mujeres

- **Distribución por sexo equilibrada.**
- Ligerio predominio masculino: **2.964 varones** frente a **2.576 mujeres.**
- Demanda diversa y **sin desequilibrios significativos** entre ambos grupos.

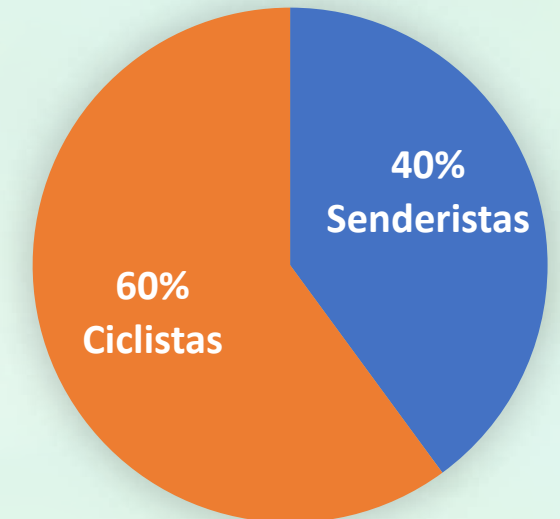
Distribución por edad



■ De 0 a 10 años ■ De 11 a 30 años
■ De 31 a 60 años ■ Más de 60 años

- **Predominio claro del visitante adulto.**
- El grupo de **31 a 60 años** concentra el mayor peso (**43,8 %**). Le siguen los visitantes de **11 a 30 años** y los **mayores de 60.**
- La presencia infantil es reducida, en coherencia con un acceso **solo a pie o en bicicleta.**

Modo de desplazamiento



■ Senderistas ■ Ciclistas

- **Acceso al Centro mayoritariamente en bicicleta (60%)** frente al **40 % a pie.**
- Un patrón coherente con el tramo **Coripe-Zaframagón** y con la integración del centro en el propio recorrido del Camino Natural Vía Verde de la Sierra.

Centro de Interpretación “Vía Verde de la Sierra”- Olvera

El Centro de Interpretación “Vía Verde de la Sierra”, situado en el entorno de la Estación de Olvera, actúa como espacio de acogida, contextualización y apoyo al visitante. Se trata, además, de un equipamiento totalmente **accesible**, concebido para facilitar la visita y la comprensión de sus contenidos a todo tipo de públicos. Su recorrido guiado permite interpretar el origen de la antigua infraestructura ferroviaria, su transformación en vía verde y su relevancia para los municipios del entorno.

Paneles
informativos

Soportes
interactivos
y proyección
Inmersiva 4D

Tienda de
recuerdos,
aseos y
 duchas públicas

Actividad anual:

867 usuarios totales

Actividad más reducida que la del Centro de Interpretación y Observatorio Ornitológico de Zaframagón, aunque relevante como punto de acogida e información al visitante en Olvera. Debe tenerse en cuenta, además, que su régimen de apertura es más limitado, al prestar servicio únicamente durante fines de semana y festivos, así como el resto de días previa solicitud.

DISTRIBUCIÓN MENSUAL DE VISITAS AL CENTRO DE INTERPRETACIÓN "VÍA VERDE DE LA SIERRA" - OLVERA



Este Centro combina función informativa e interpretativa:

- **84 %** atención en mostrador y **16 %** visitas a instalaciones.
- **Actividad estacional y concentrada en primavera.**
- Máximos en **abril, febrero y mayo**, con **repunte en otoño.**
- Mínimos en **junio** y **cierre en julio y agosto.**

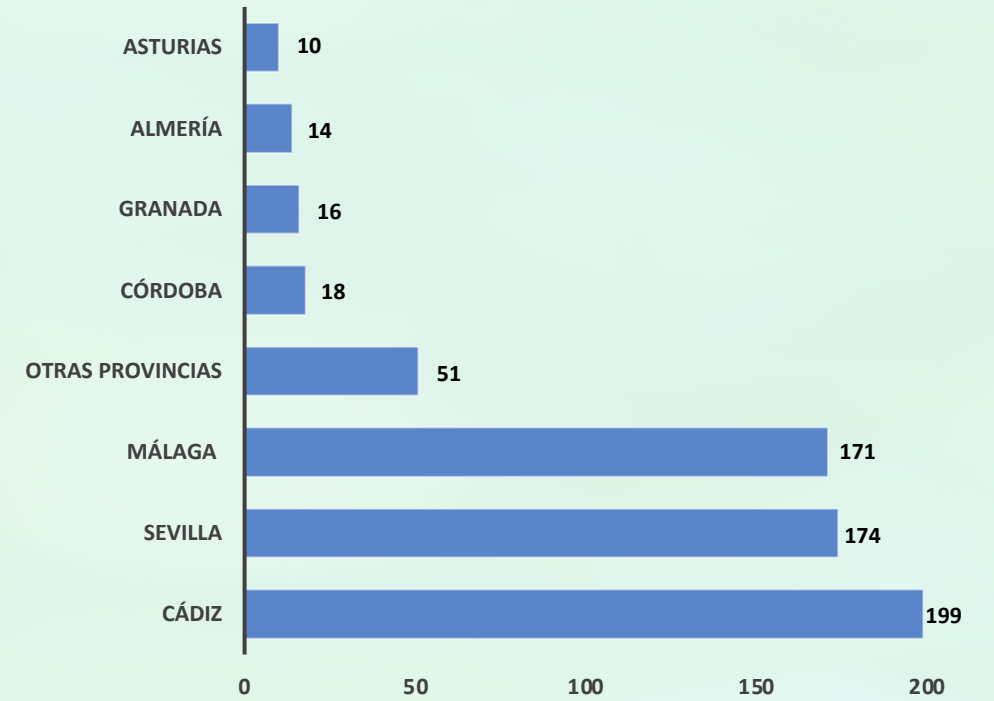
La afluencia aumenta con **temperaturas suaves, festivales y mayor movilidad turística.**

PROCEDENCIA DE LOS VISITANTES

NACIONAL
653 usuarios

75%

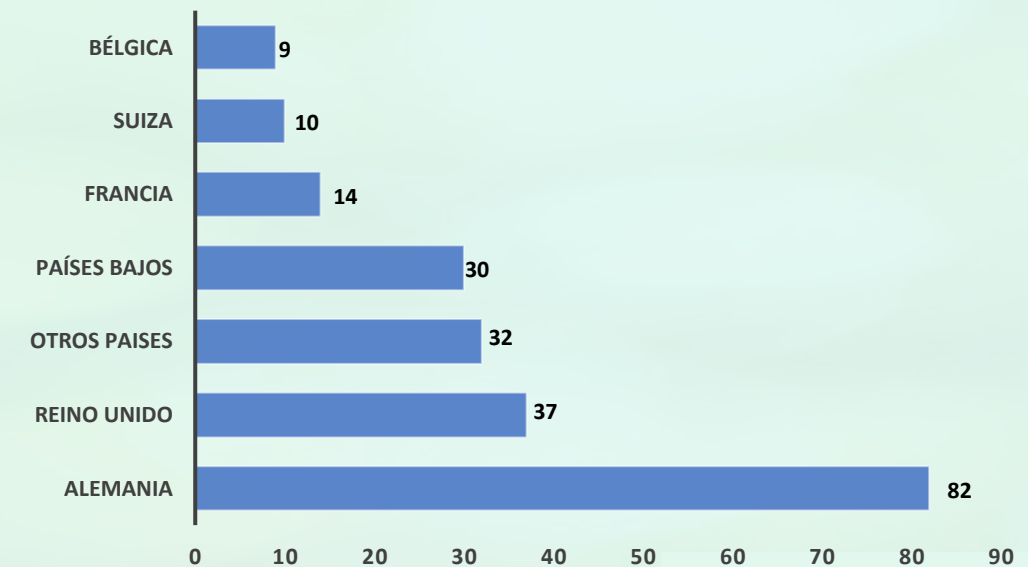
- Este Centro atrae sobre todo **demanda andaluza de proximidad.**
- **Cádiz, Sevilla y Málaga** concentran claramente los visitantes nacionales. El peso del resto de provincias es mucho más reducido.
- Predominio del **mercado regional inmediato** en la demanda atendida.



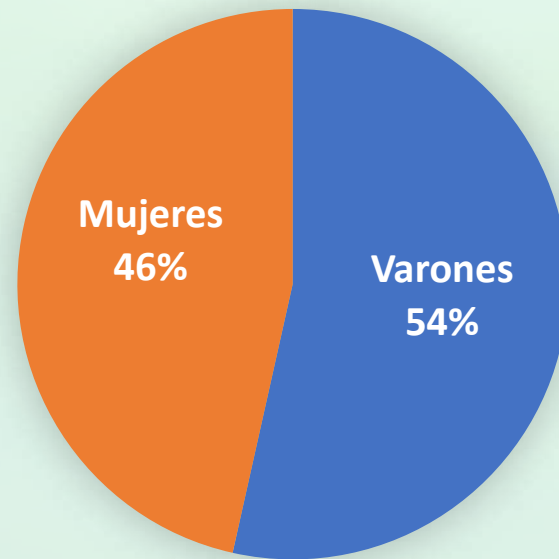
INTERNACIONAL
214 usuarios

25%

- **Alemania lidera con claridad la demanda internacional.** Le siguen **Reino Unido** y **Países Bajos**, confirmando el peso del mercado europeo.
- Demanda exterior concentrada en pocos países, pero con **proyección internacional apreciable.**

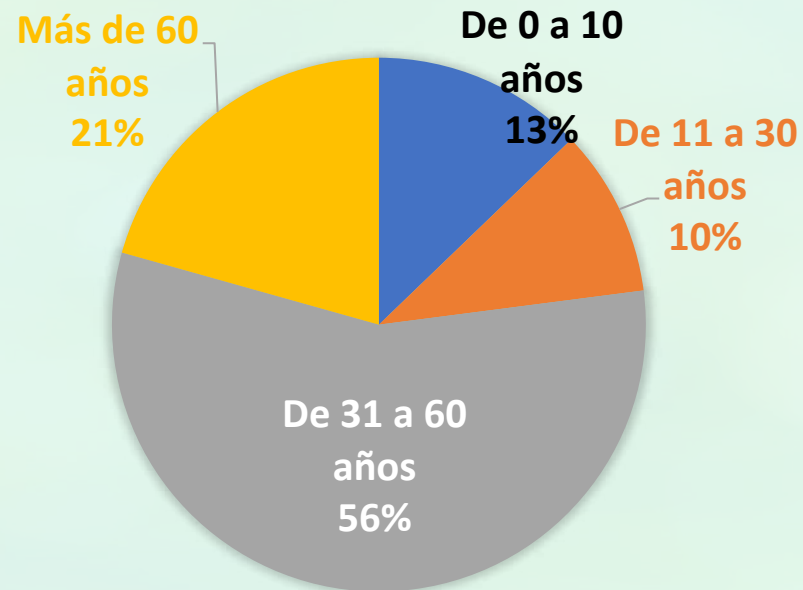


Distribución por sexo



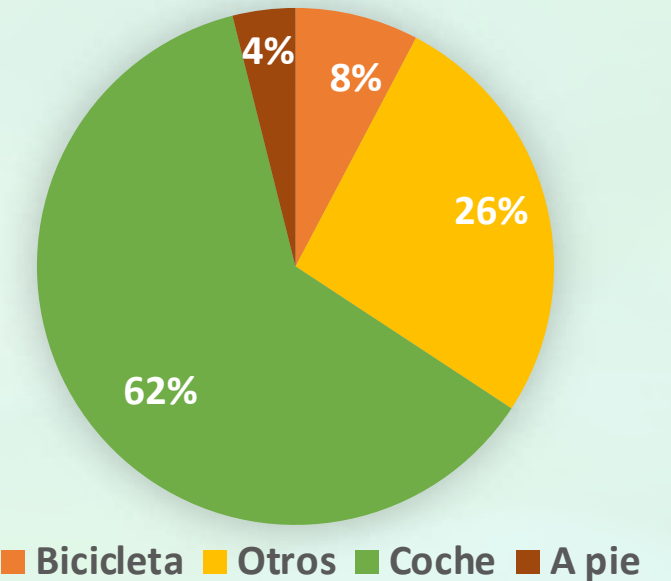
- **Distribución por sexo equilibrada**
Ligero predominio masculino:
54 % hombres frente a **46 % mujeres**.

Distribución por edad



- **Predominio claro del público adulto.**
- La presencia de **menores de 10 años** y **mayores de 60** refleja un centro **accesible y atractivo para perfiles familiares y sénior.**
- Demanda diversa, aunque liderada por el **segmento de edad central.**

Modo de acceso al centro



- El **coche concentra gran parte** de las llegadas, favorecido por el **acceso por carretera**, la **amplia zona de aparcamiento** y el **área próxima de autocaravanas.**
- La categoría "**Otros**" corresponde sobre todo a **autobuses concertados con grupos organizados.**
- La bicicleta y el acceso a pie tienen un peso menor que en el Centro de Interpretación de Zaframagón.

6. Conclusiones y síntesis del informe 2025

Los datos recogidos a lo largo de 2025 permiten trazar un panorama completo del uso y perfil de visitantes del Camino Natural Vía Verde de la Sierra, confirmando su consolidación como infraestructura de referencia para el ocio activo, el turismo de naturaleza y la movilidad no motorizada en Andalucía.

Uso consolidado por encima de 200.000 registros

Con **228.694 usos registrados en 2025**, la Vía Verde de la Sierra **se consolida** como un recurso de alta demanda y **permanece** por encima del umbral de **200.000 usos** desde 2020. Se trata, además, de una cifra especialmente relevante, al no contabilizarse la totalidad de los accesos al itinerario.

Estacionalidad marcada con picos en primavera y otoño

Tanto el uso senderista (máximo en marzo) como el ciclista (máximo en abril) muestran una concentración clara en los meses de climatología más favorable. Los meses estivales registran los valores más bajos por las altas temperaturas, con recuperación en octubre.

Demanda principalmente andaluza y de proximidad

El 81% de los visitantes entrevistados son nacionales, con Cádiz y Sevilla como principales provincias emisoras. La Vía Verde se consolida como recurso de escapada de proximidad, aunque mantiene una proyección internacional apreciable, especialmente en mercados centroeuropeos.

Impacto económico local concentrado en estaciones y en el municipio de Olvera

Las estaciones de Coripe y Puerto Serrano concentran el 65% del consumo en restauración. El caravanismo (41%) lidera las pernoctaciones, y Olvera actúa como principal foco de estancia vinculada a la visita, con el 37% del alojamiento registrado.

Centros de Interpretación como equipamientos complementarios clave

Zaframagón registró 5.540 usuarios (con notable demanda internacional del 25,3%) y Olvera 867 usuarios. Ambos centros desempeñan principalmente funciones de información y acogida, complementadas por su papel interpretativo y expositivo.

«El Camino Natural Vía Verde de la Sierra mantiene un importante poder de captación de nuevos usuarios —el **68,8 %** visita el itinerario por primera vez— sin renunciar a fidelizar a una parte de su público habitual, lo que confirma su doble dimensión como recurso de proximidad y destino turístico de alcance regional e internacional. Al mismo tiempo, esta capacidad de atracción refuerza su papel como **motor de desarrollo económico en el territorio**, al favorecer la llegada de visitantes, dinamizar la actividad en los municipios del entorno y generar oportunidades vinculadas al alojamiento, la restauración, los servicios turísticos y el empleo local»

228.694

Usos totales
en
2025

9.941

Entrevistas
realizadas por
la Patrulla Verde

5.540

Visitantes
C.I.y Observatorio
ornitológico
de Zaframagón

867

Visitantes
Centro Interpretación
“Vía Verde de la Sierra”
(Olvera)



Vía Verde de la Sierra

Fundación Vía Verde de la Sierra

📍 Antigua casa del Guarda de la Estación, s/n
11659 Puerto Serrano (Cádiz)

☎ Tfn: 956 136 372

✉ info@fundacionviaverdedelasierra.com

🌐 www.fundacionviaverdedelasierra.com